Απόσπασμα ΓΥΣ 1:5000 Φ.Χ. 7328_2

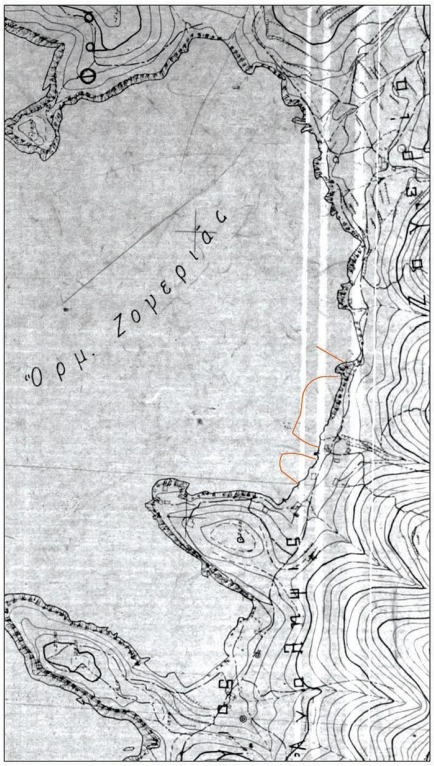

ΛΙΜΕΝΑΡΧΕΙΟ ΣΠΕΤΣΩΝ
PANAGIOTIS DEMEROUKAS
24/04/2026 12:12
ΑΚΡΙΒΕΣ ΑΝΤΙΓΡΑΦΟ - ΑΝΗΚΕΙ ΣΤΗ
Ν ΑΡ.ΠΡΩΤ.:2131.13/345/2026/31
-03-2026 ΑΠΟΦΑΣΗ Λ/Χ ΣΠΕΤΣΩΝ

Απόσπασμα ΓΥΣ 1:50000 Φ.Χ. 350 Σπέτσαι

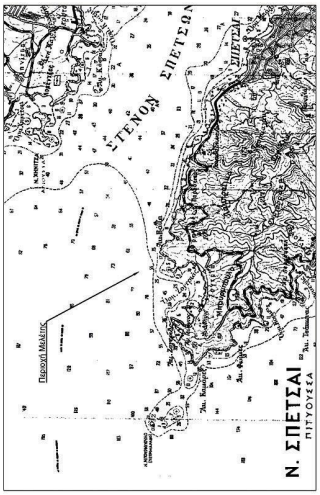

ΠΙΝΑΚΑΣ ΣΥΝΤΕΤΑΓΜΕΝΩΝ (WGS84)

Σημεία	X	Y
1	23.10414	37.27621
2	23.10419	37.27634
3	23.10423	37.27673
4	23.10390	37.27674
5	23.10364	37.27647
6	23.10437	37.27617
7	23.10442	37.27629
8	23.10465	37.27657
9	23.10503	37.27645
10	23.10535	37.27642
11	23.10576	37.27610
12	23.10576	37.27587
13	23.10605	37.27577
14	23.10635	37.27621

ΠΙΝΑΚΑΣ ΣΥΝΤΕΤΑΓΜΕΝΩΝ (ΕΓΣΑ '87)

Σημεία	X	Y
1	420384.3	4125631.1
2	420407.4	4125660.8
3	420436.8	4125659.5
4	420434.5	4125620.1
5	420428.0	4125601.2
6	420449.1	4125596.6
7	420453.7	4125611.7
8	420474.2	4125641.8
9	420507.8	4125627.1
10	420550.9	4125619.3
11	420572.9	4125587.4
12	420572.1	4125555.8
13	420597.1	4125551.7
14	420624.6	4125599.8

ΕΘΝΙΚΟ ΤΥΠΟΓΡΑΦΕΙΟ
Για τεχνικούς λόγους στο σχεδιάγραμμα, από το ηλεκτρονικό αρχείο, έγινε σμίκρυνση κατά ποσοστό 39%

Απόσπασμα Διαγράμματος Αιγιαλού Κλίμακας 1:2000 του συνοδεύει την απόφαση επικύρωσης Ειδικής Κοδωνόφρυδι ορίων Αιγιαλού και παραλίας ΦΕΚ 246/22-10-1970

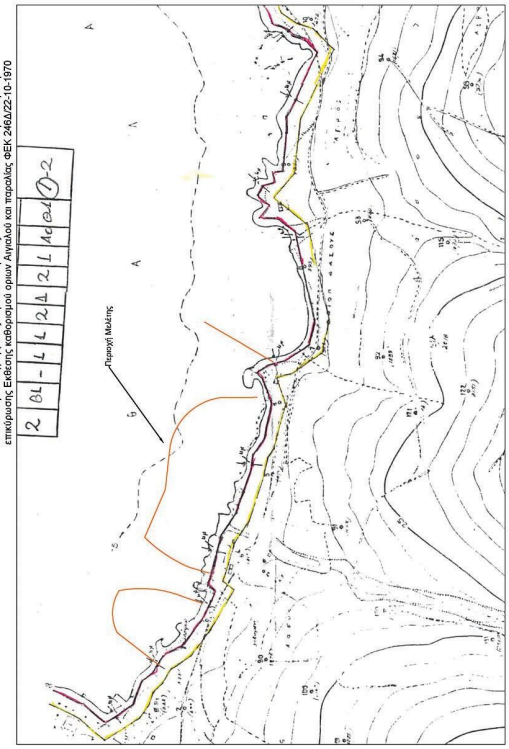

Κλίμακα 1:1000